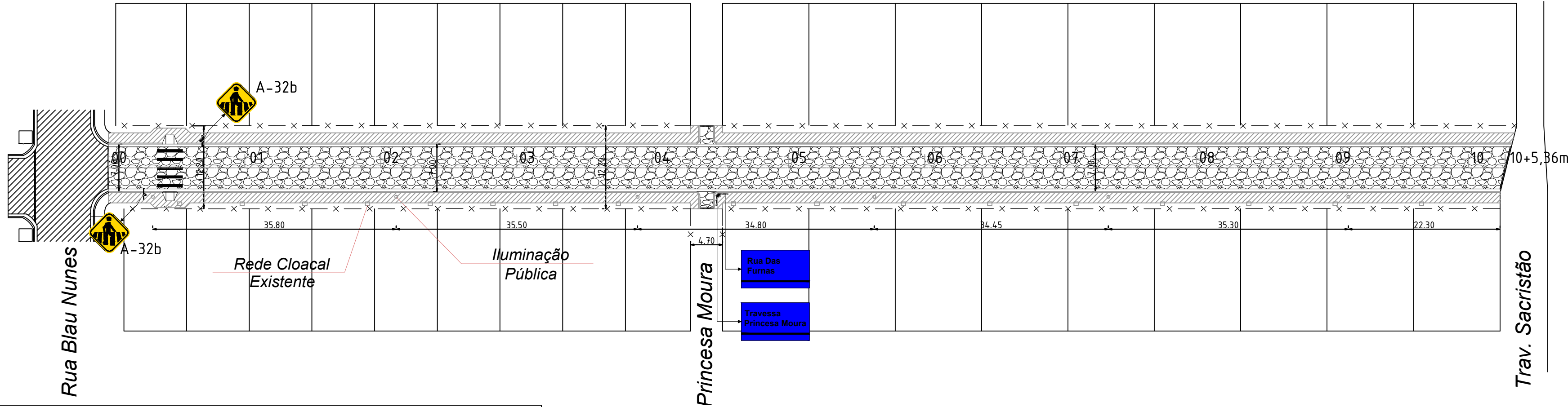


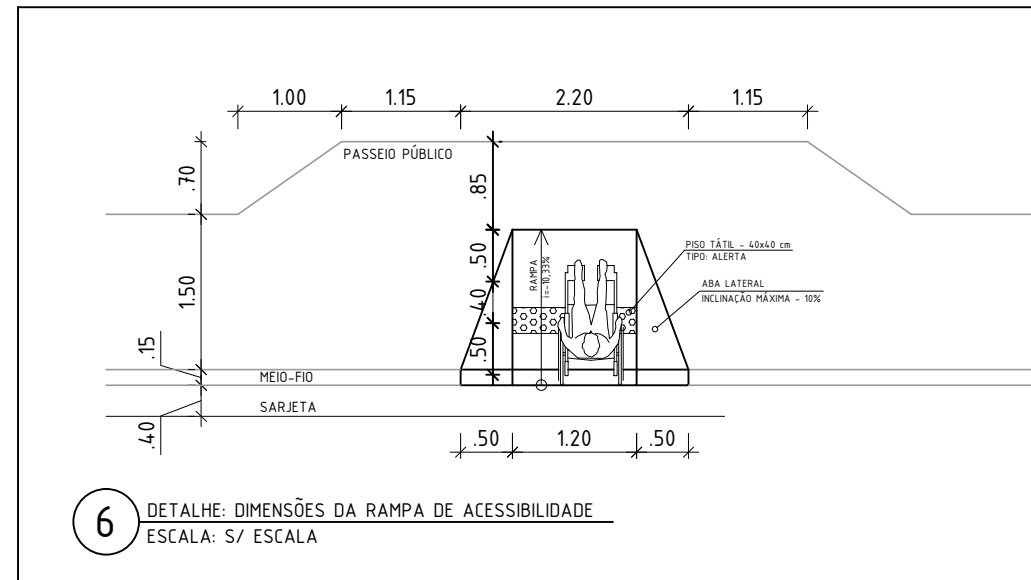
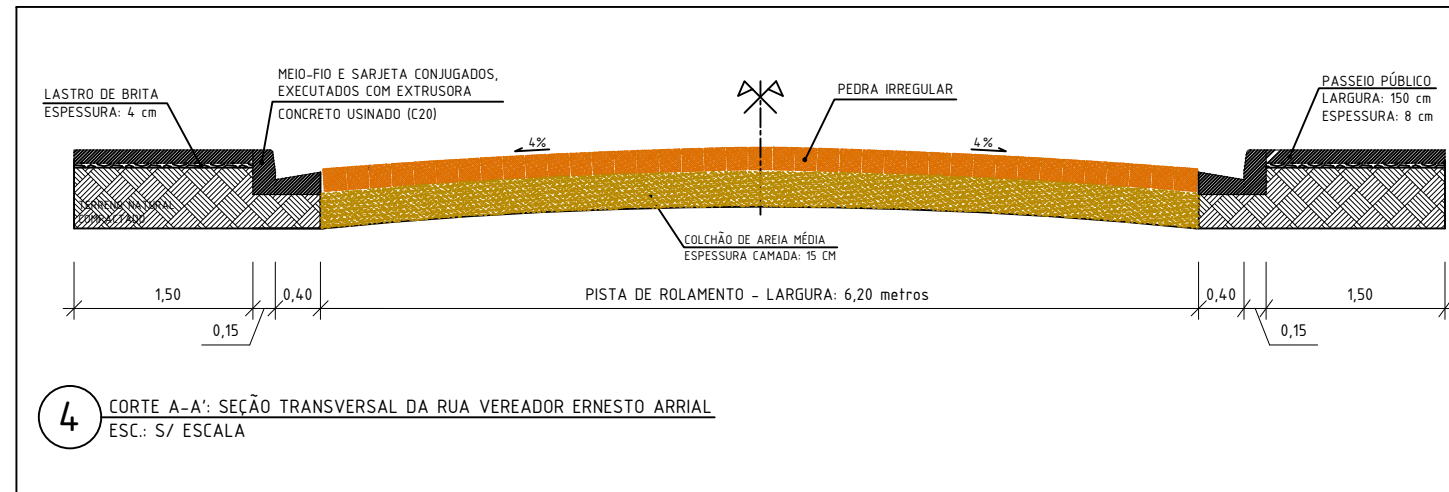
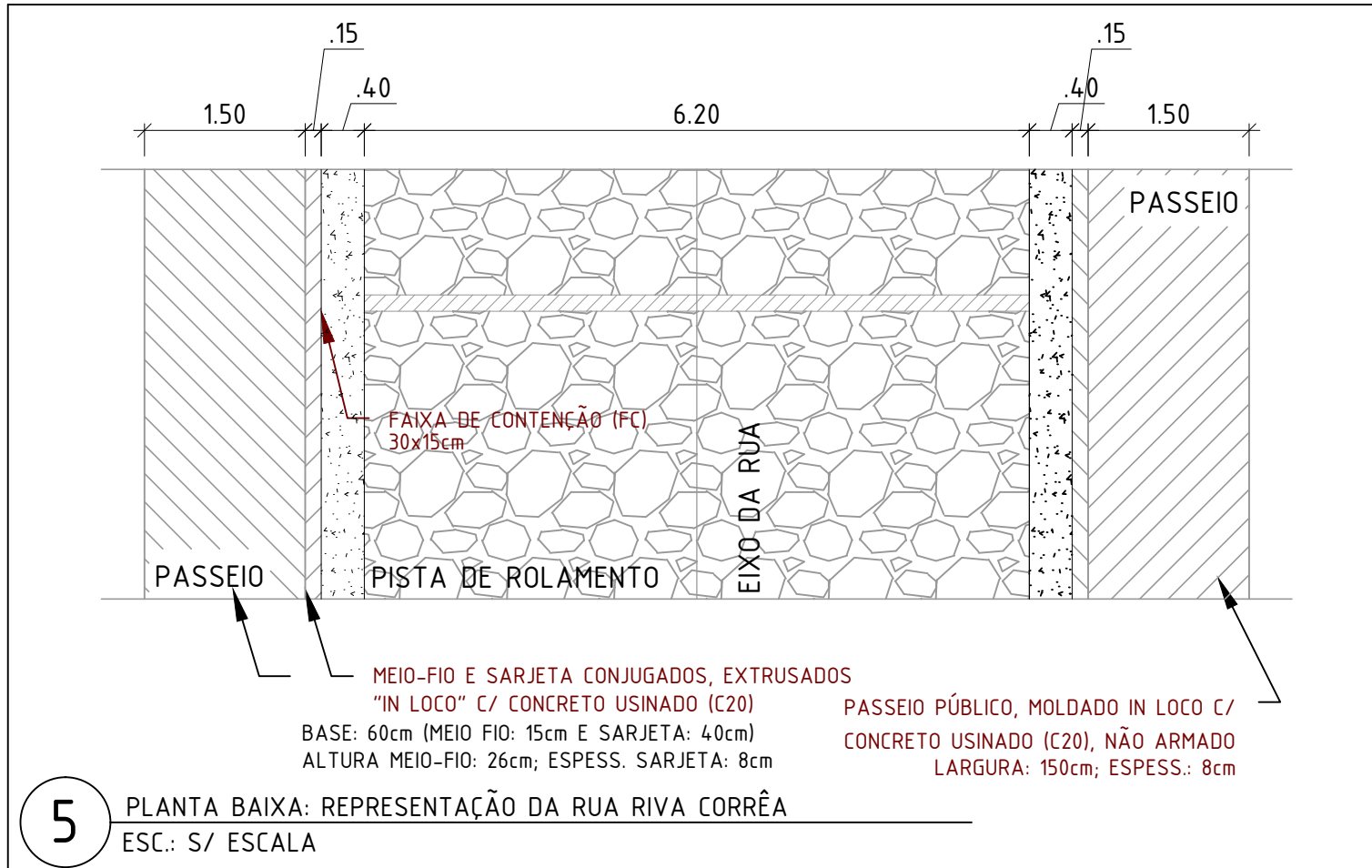
RUA DAS FURNAS
Pavimentação com Pedra Irregular



SOBRE O PAVIMENTO	
Solo:	Regularizado e compactado
Base ou Colchão:	Areia média e-15cm - Compactar após assentar as pedras
Pedra Irregular:	Basaltíca ou granítica de boa qualidade - especific. memorial
Areia de rejunte ou selagem:	Areia fina ou saibro fino
Sarjeta:	Extrusada "in loco" c/ concreto usinado (L: 45cm x H: 8cm)
Meio-fio:	Extrusada "in loco" c/ concreto usinado (B: 15cm x H: 26cm)
Inclinação da via:	-4% do eixo em direção ao meio-fio

QUANTIDADES	
Tipo de pavimento:	Pedra irregular
Extensão:	205,36 m
Área de projeto:	2.134,31 m ²
Área de pavimentação:	1.284,32m ²
Área passeios:	617,57 m ²
Meio-fio:	416,43 m
Sarjeta:	424,12 m
Faixa de contenção:	16,60 m
Placa de nome de rua:	02 unid.
Placa de advertência:	02 unid.

LOCALIZAÇÃO GEOGRÁFICA	
Coordenadas geográficas: Início do trecho (Estaca 00):	-30°23'50,91"S -56°26'37,18"O
Coordenadas geográficas: Fim do trecho (Estaca 10+5,36):	-30°23'44,33"S -56°26'41,99"O



Revisão

00 Elaboração do projeto

15/02/20

Prefeitura Municipal de Quaraí

Obra/serviço:

Pavimentação com pedras irregulares da Rua Das Furnas

Local:

Rua Das Furnas, Vila Gaudêncio Conceição, Quaraí/RS

Prancha

Mapa urbano de Quaraí e Planta de situação do empreendimento

Área total pavimentada: _____

Escala:

Unidade:

Data:

Fev/2020

Proprietário

Responsável técnico:

Mário Raul da Rosa Corrêa
Prefeito Municipal

Karen Paola Soares Jorgens
Eng. Civil - CREA/RS 236 031

Av. Artigas, 310 / Centro / Quaraí/RS / CEP 97560-000
(55) 3423.1301 / www.quarai.rs.gov.br